

NEUSTADT A. RBGE

REG. - BEZ. HANNOVER

LANDKREIS HANNOVER

BEBAUUNGSPLAN

NR. 106

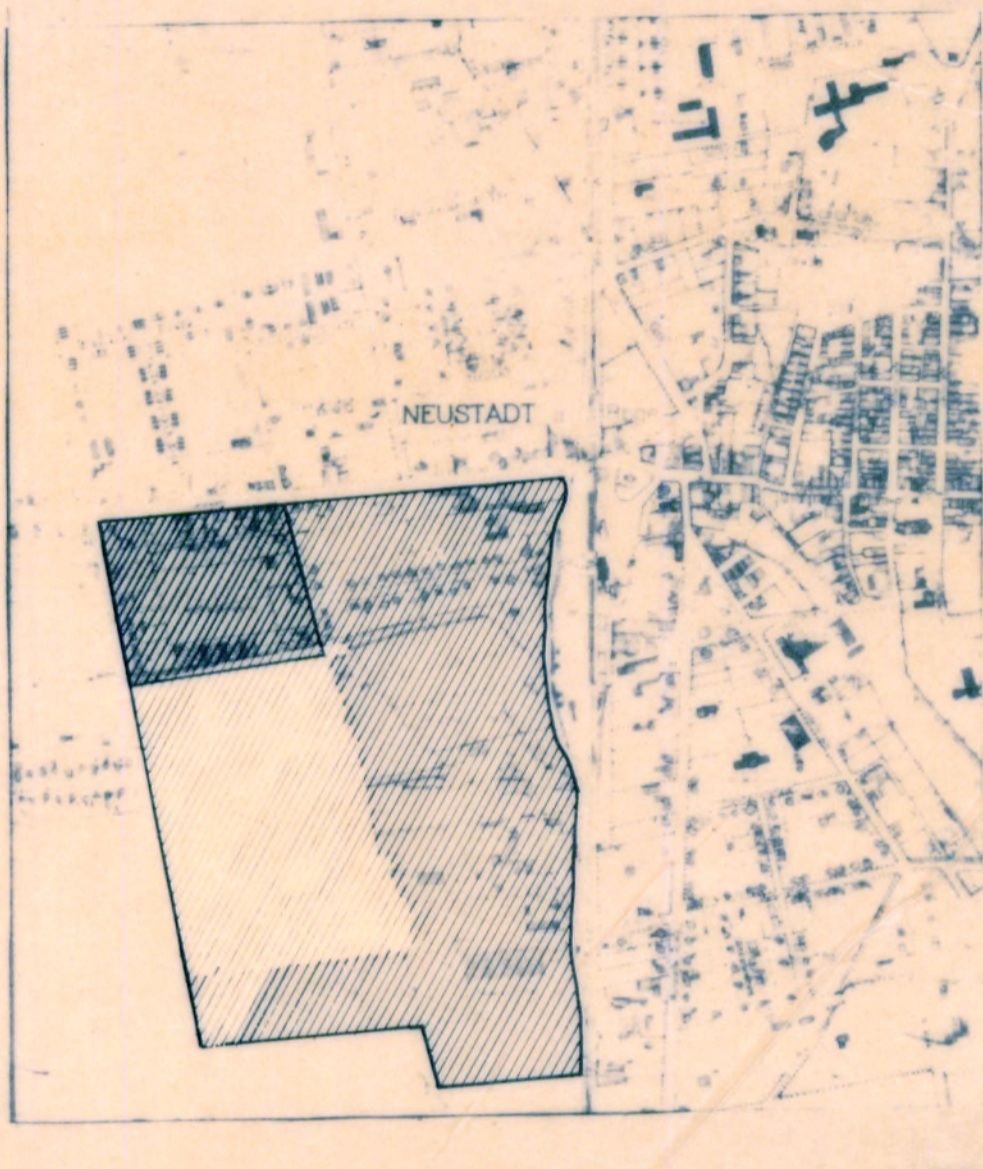
FRÜHER NR. 6

- 2. ÄNDERUNG -


20. 11. 1974


M. 1 : 1000


ÜBERSICHTSPLAN M. 1 : 10 000





ERLÄUTERUNG DER PLANZEICHEN

 GRENZE DES RÄUMLICHEN GELTUNGSBEREICHES DES BEBAUUNGSPLANES

 ABGRENZUNG DES ÄNDERUNGSBEREICHES

 ABGRENZUNG UNTERSCHIEDLICHER NUTZUNG


 VERKEHRSFLÄCHE

 ALLGEMEINES WOHNGEBIET

 MISCHGEBIET

 GEWERBEGEBIET

 BAUGRUNDSTÜCK FÜR DEN GEMEINBEDARF

 BAUGRENZE

 BAULINIE

II ZAHL DER VOLLGESCHOSSE


o OFFENE BAUWEISE

04 GRUNDFLÄCHENZAHL

07 GESCHOSSFLÄCHENZAHL

 SCHULE

 REINES WOHNGEBIET

 ÖFFENTLICHE GRÜNFLÄCHE (FUSSWEGVERBINDUNG)

