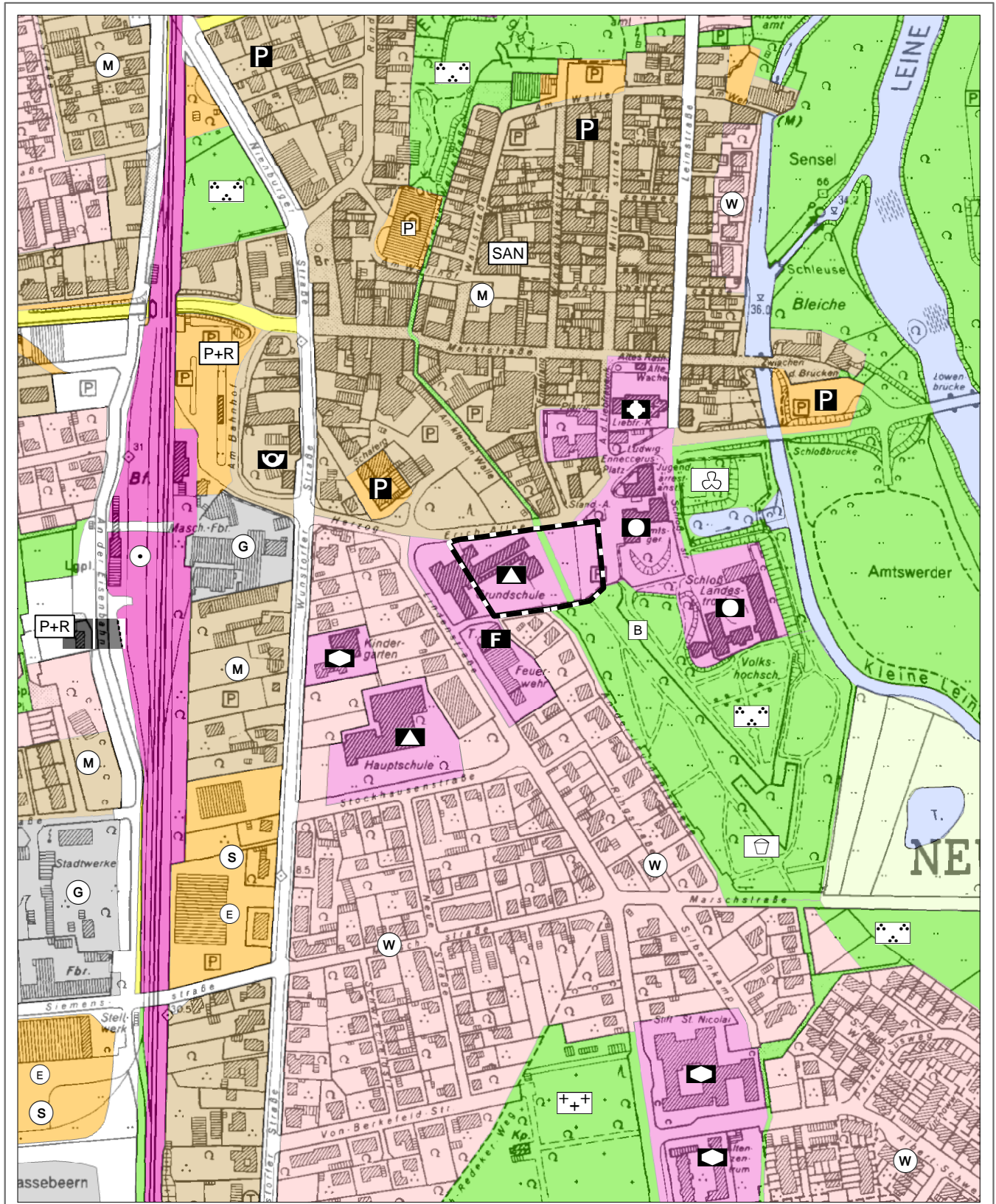
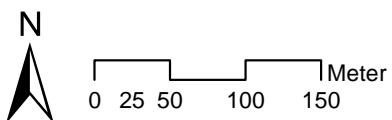
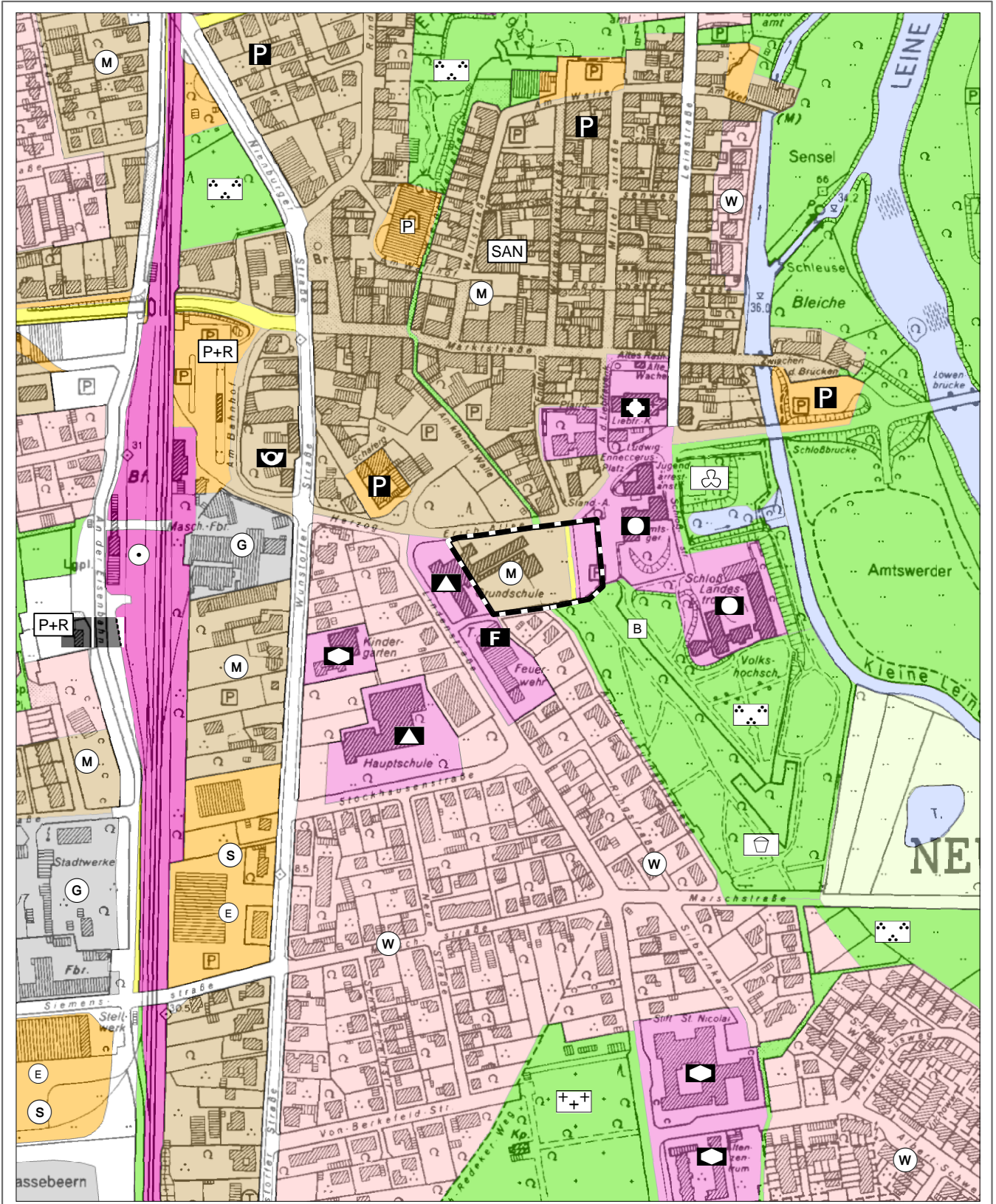


FLÄCHENNUTZUNGSPLAN 2000 DER STADT NEUSTADT A. RBGE.



0 25 50 100 150 Meter

BERICHTIGUNG DES FLÄCHENNUTZUNGSPLANES 2000 ZUM BEBAUUNGSPLAN NR. 108 I




PLANZEICHENERKLÄRUNG

Art der baulichen Nutzung

 Gemischte Baufläche


Bauliche Anlagen und Einrichtungen für den Gemeinbedarf

 Fläche für den Gemeinbedarf

 Schule

 Öffentliche Verwaltungen


Verkehrsflächen

 Öffentliche Verkehrsfläche

Grünflächen

 Öffentliche Grünfläche

Sonstige Darstellungen

 Grenze der Flächennutzungsplanänderung