
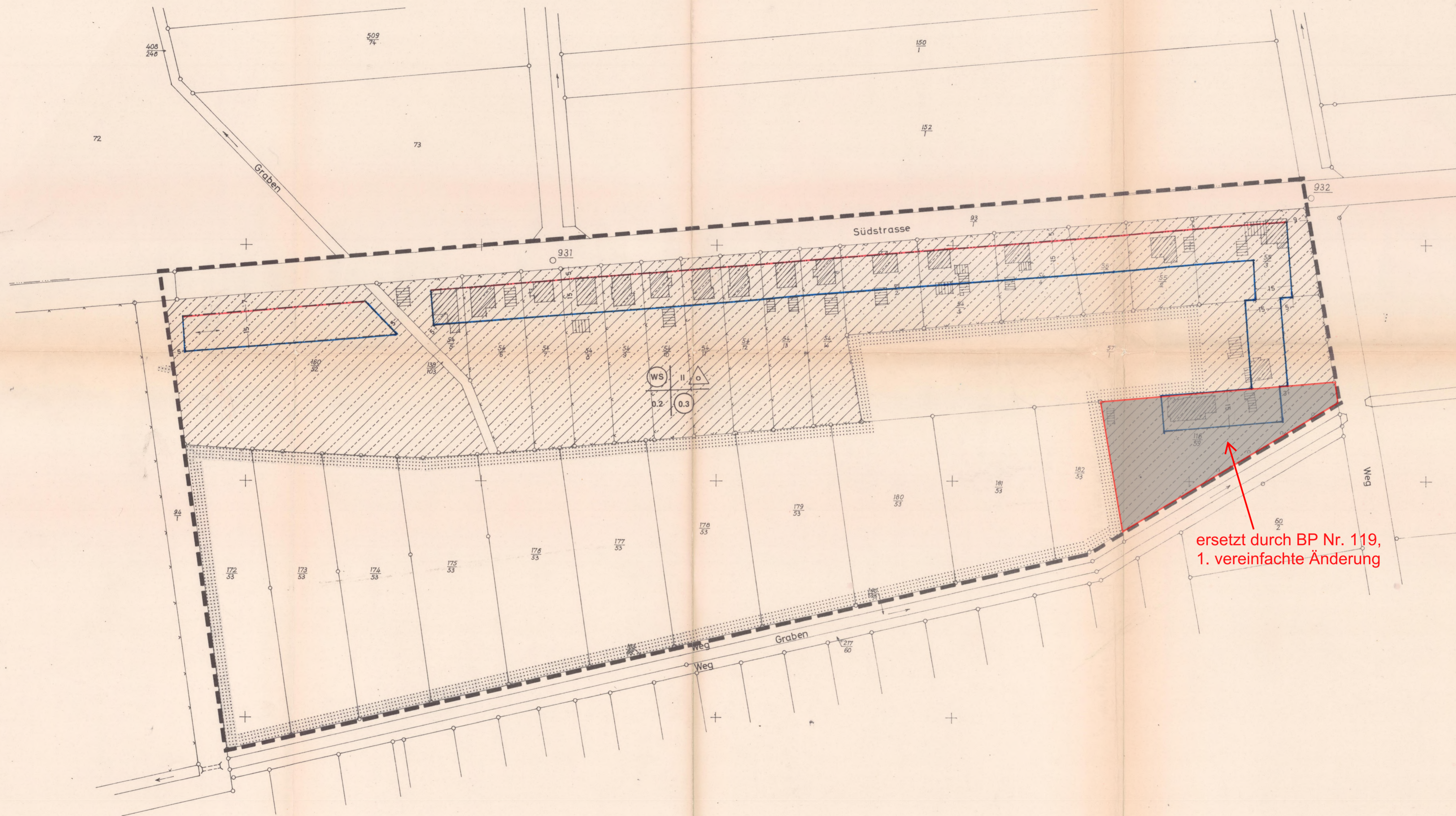


NEUSTADT A. RBGE.
 REGIERUNGSBEZIRK HANNOVER
 LANDKREIS NEUSTADT A. RBGE.

BEBAUUNGSPLAN NR.19
 SÜDSTRASSE - WEST M. 1:1000
jetzt Nr. 119



NEUSTADT A. RBGE. M. 1:25 000

LEGENDE:


- GRENZE DES RÄUMLICHEN GELTUNGS-
BEREICHES DES BEBAUUNGSPLANES
- BAULINIE
- BAUGRENZE
- STRASSENBEGRENZUNGSLINIE
- WS KLEINSIEDLUNGSGEBIET
- FLÄCHE FÜR DIE LANDWIRTSCHAFT
- 0.2 GRUNDFLÄCHENZAHL
- 0.3 GESCHOSSFLÄCHENZAHL
- II ZAHL DER VOLLGESCHOSSE
ALS HÖCHSTGRENZE
- △ NUR EINZEL- UND DOPPELHÄUSER
ZULÄSSIG
- STELLUNG DER BAULICHEN ANLAGEN
(FÜRSTRICHTUNG)
- HAUPTTRICHTUNG DER GEBÄUDE-

DIE RICHTIGKEIT DER PLANUNGSUN-
TERLAGEN IN VERMESSUNGSTECHNISCHER
HINSICHT SOWIE IHRE ÜBERTRAGBAR-
KEIT IN DIE ÖRTLICHKEIT WIRD HIER-
MIT BESCHEINIGT
11. 10. 67



AUSGEARBEITET:
 LANDKREIS NEUSTADT A. RBGE.
 PLANUNGSABTEILUNG


NEUSTADT A. RBGE., DEN 23.6.1966
 DER OBERKREISDIREKTOR



ANHÖRUNGSVERFAHREN GEM.
 § 2(5) DES BUNDESBAUGESETZES
 VOM 23.6.1960 DURCHFÜHRT

NEUSTADT A. RBGE., DEN 5.12.66

STADTDIREKTOR



AUSLEGUNG GEM § 2(6) DES BUN-
 DESBAUGESETZES VOM 23.6.1960
 VOM 17.4. BIS 17.5.67

NEUSTADT A. RBGE., DEN 20.5.67


STADTDIREKTOR



BESCHLUSSFASSUNG ALS SATZUNG
 GEM § 10 DES BUNDESBAUGESETZES
 VOM 23.6.1960 IN DER RATSSITZUNG
 AM 25.8.67

NEUSTADT A. RBGE., DEN 25.8.67

STADTDIREKTOR



GENEHMIGT:
 GEM § 11 DES BUNDESBAU-
 GESETZES VOM 23.6.1960

HANNOVER, DEN 28.8.1968
 244 - 6207/67

Ltd. Baydirektor



INKRAFTTRETEN DES BEBAUUNGSPLANES
 GEM § 12 DES BUNDESBAUGESETZES
 AM 25.5.1977

NEUSTADT A. RBGE., DEN 27.5.1977

STADTDIREKTOR

