

# NEUSTADT A. RBGE.

## STADTTEIL NEUSTADT A. RBGE.





LANDKREIS HANNOVER REG. BEZ. HANNOVER

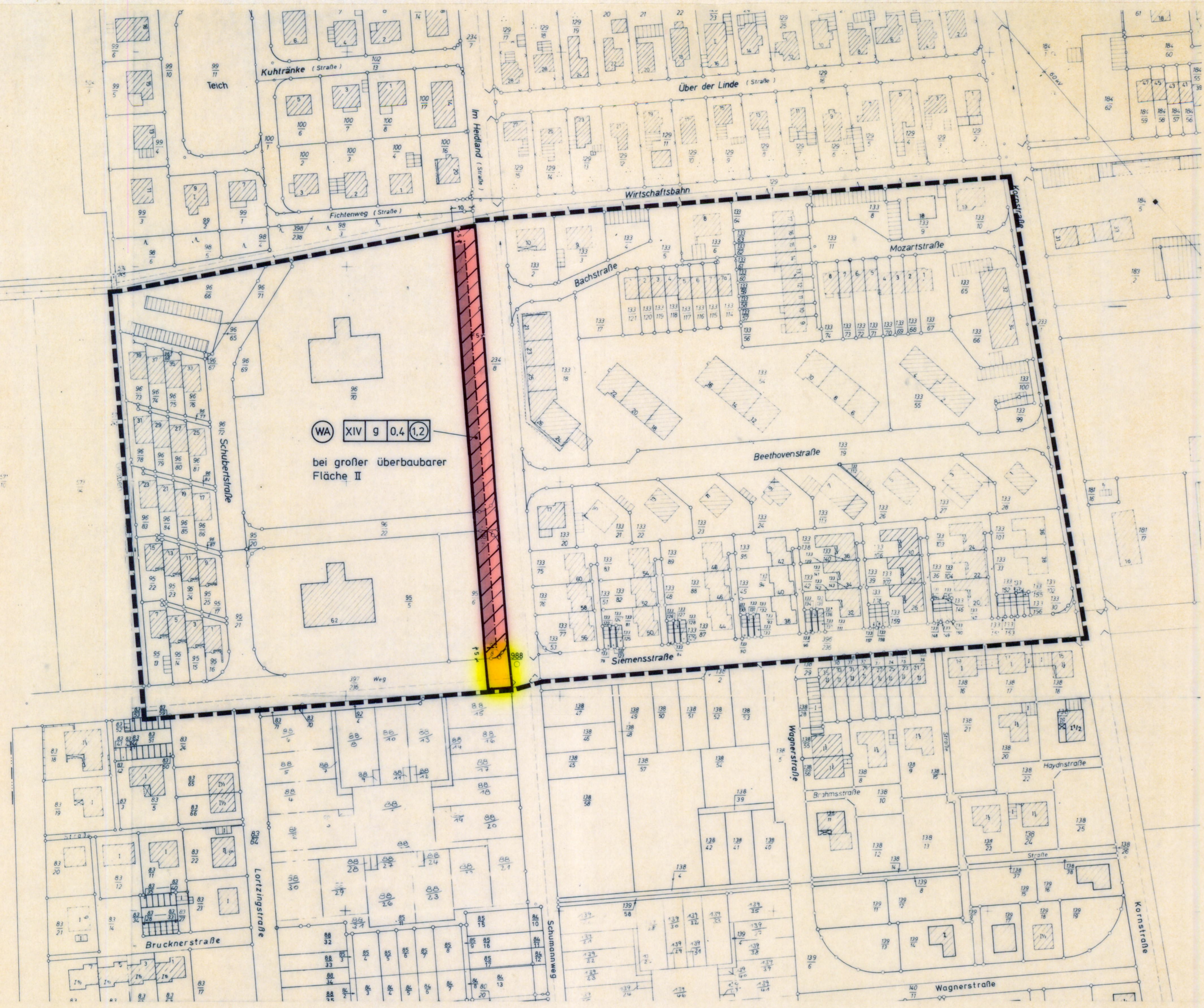
### BEBAUUNGSPLAN NR. 122

### I. VEREINFACHTE ÄNDERUNG

### M. 1:1000

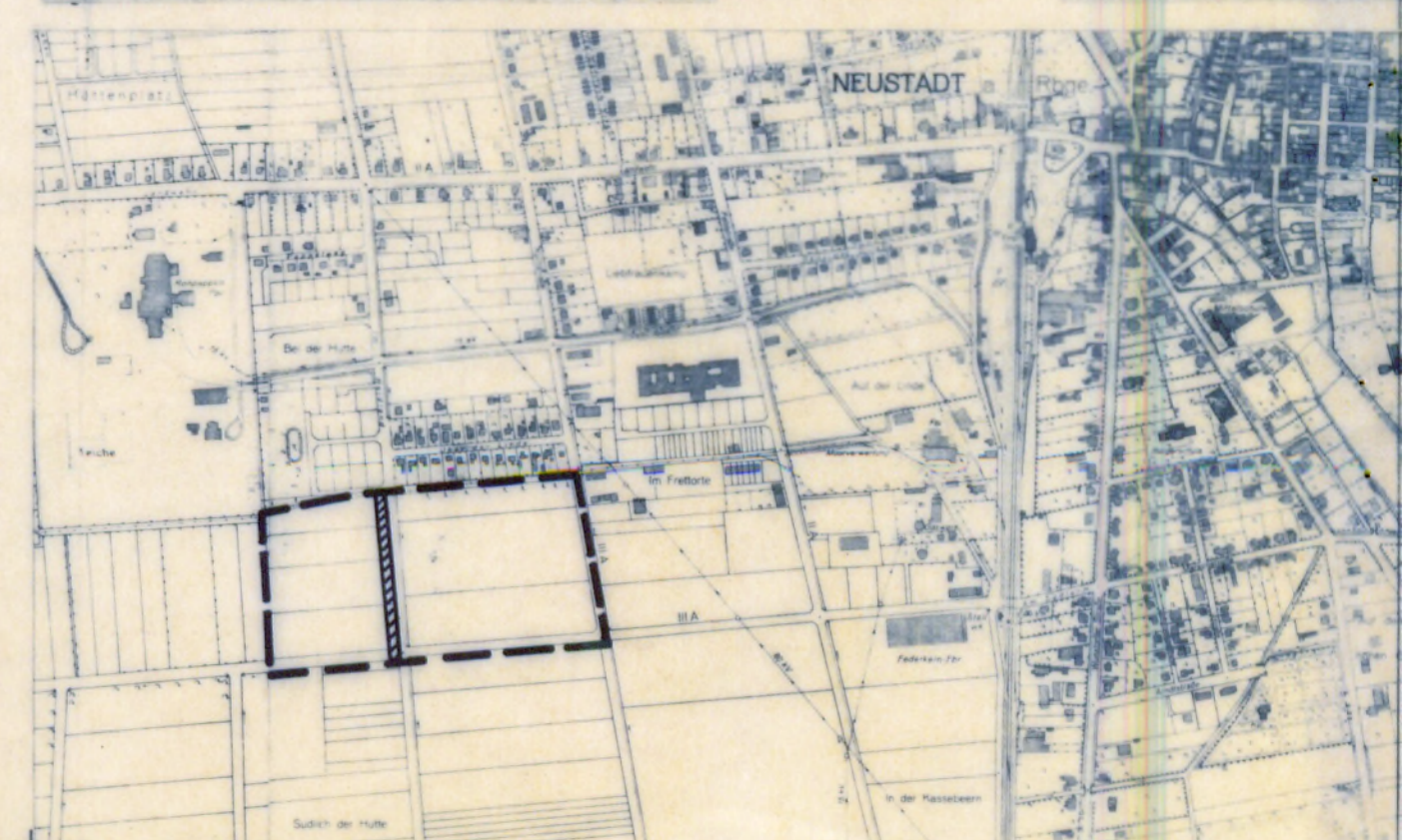
**PLANZEICHENERKLÄRUNG :**

-  GRENZE DES RÄUMLICHEN GELTUNGSBEREICHES DES BEBAUUNGSPLANES
-  ABGRENZUNG DES ÄNDERUNGSBEREICHES
-  BAUGRENZE
- XIV ZAHL DER VOLLGESCHOSSE ALS HÖCHSTGRENZE
- g GESCHLOSSENE BAUWEISE
- 0,4 GRUNDFLÄCHENZAHL
- (1,2) GESCHOSSFLÄCHENZAHL
-  ALLGEMEINES WOHNGEBIET



WA XIV g 0,4 (1,2)  
bei großer überbaubarer Fläche II

ÜBERSICHTSPLAN NR.122 I.V.X. M.1:10000



<p>Die Planunterlage entspricht dem Inhalt des Liegenschaftskatasters und weist die städtebaulich bedeutsamen baulichen Anlagen sowie Straßen, Wege und Plätze vollständig nach (Stand vom ...).</p> <p>Sie ist hinsichtlich der Darstellung der Grenzen und der baulichen Anlagen geometrisch einwandfrei.</p> <p>Die Übertragbarkeit der neu zu bildenden Grundstücksgrenzen in die Örtlichkeit ist einwandfrei möglich.</p> <p>Hannover, den 197</p> <p>Katasteramt</p>		<p>Der Rat der Stadt Neustadt a. Rhde hat in seiner Sitzung am 3. 4. 1980 die 1. Vereinfachte Änderung des Bebauungsplanes gemäß § 2 Abs 1 des Bundesbaugesetzes (BBauG) in der Fassung vom 18. August 1976 (BGBl. I S. 2256 ber. S. 3617) beschlossen. Dieser Beschluss wurde am 22. 5. 1980 bekanntgemacht.</p> <p>Neustadt a. Rhde, den 13. 1. 1981</p> <p>(S.)</p> <p>gez. TEMPS Bürgermeister</p> <p>gez. RÖHDE Stadtdirektor</p>		<p>Der Rat der Stadt Neustadt a. Rhde hat in seiner Sitzung am 3. 4. 1980 dem Entwurf des Bebauungsplanes zugestimmt und seine Zustimmung ausgesprochen. Ort und Datum der Auslegung wurden gemäß § 2 Abs. 4 des Bundesbaugesetzes bekanntgemacht.</p> <p>Der Entwurf des Bebauungsplanes hat mit Begründung ...</p> <p>Die Anhörung gemäß § 13 BBauG wurde durchgeführt vom 14. 5. bis 6. 1980.</p> <p>Neustadt a. Rhde, den 13. 1. 1981</p> <p>(S.)</p> <p>gez. TEMPS Bürgermeister</p> <p>gez. RÖHDE Stadtdirektor</p>		<p>Der Rat der Stadt Neustadt a. Rhde hat den Bebauungsplan in seiner Sitzung am ... nach Prüfung der festgemachten Vorbringen und Anregungen gemäß § 10 BBauG als Satzung beschlossen in Verbindung mit § 13.</p> <p>Neustadt a. Rhde, den 13. 1. 1981</p> <p>(S.)</p> <p>gez. TEMPS Bürgermeister</p> <p>gez. RÖHDE Stadtdirektor</p>		<p>Der vom Rat der Stadt Neustadt a. Rhde in der Sitzung vom ... beschlossene Bebauungsplan wird hiermit gemäß § 11 BBauG nach Maßgabe der Verfügung vom heutigen Tage genehmigt.</p> <p>Hannover, den 197</p> <p>Siegel</p> <p>Die Bezirksregierung in Hannover im Auftrage</p> <p>(L.)</p> <p>Neustadt a. Rhde, den 13. 1. 1981</p> <p>gez. RÖHDE Stadtdirektor</p>		<p>Der Satzungsbeschluss über die Auslegung des Bebauungsplanes sind gemäß § 12 BBauG durch Veröffentlichung im Amtsblatt für den Landkreis Hannover Nr. 50 am 11. Dez. 1980 bekanntgemacht worden. Der Bebauungsplan ist mit der Bekanntmachung rechtsverbindlich geworden.</p> <p>Neustadt a. Rhde, den 13. 1. 1981</p> <p>Der Entwurf des Bebauungsplanes wurde ausgearbeitet von der Stadtverwaltung Neustadt a. Rhde Planungsamt</p> <p>Neustadt a. Rhde, den 13. 1. 1981</p> <p>AZ M 1:1000</p> <table border="1"> <tr> <td>Bearb.</td> <td>Name</td> <td>Datum</td> <td rowspan="2">Der Stadtdirektor I.A.</td> </tr> <tr> <td></td> <td>GROTE</td> <td>3.3.80</td> </tr> <tr> <td>Geänd.</td> <td>Grote</td> <td>18.7.80</td> <td></td> </tr> </table> <p>gez. KNIERIEM</p>		Bearb.	Name	Datum	Der Stadtdirektor I.A.		GROTE	3.3.80	Geänd.	Grote	18.7.80	
Bearb.	Name	Datum	Der Stadtdirektor I.A.																			
	GROTE	3.3.80																				
Geänd.	Grote	18.7.80																				