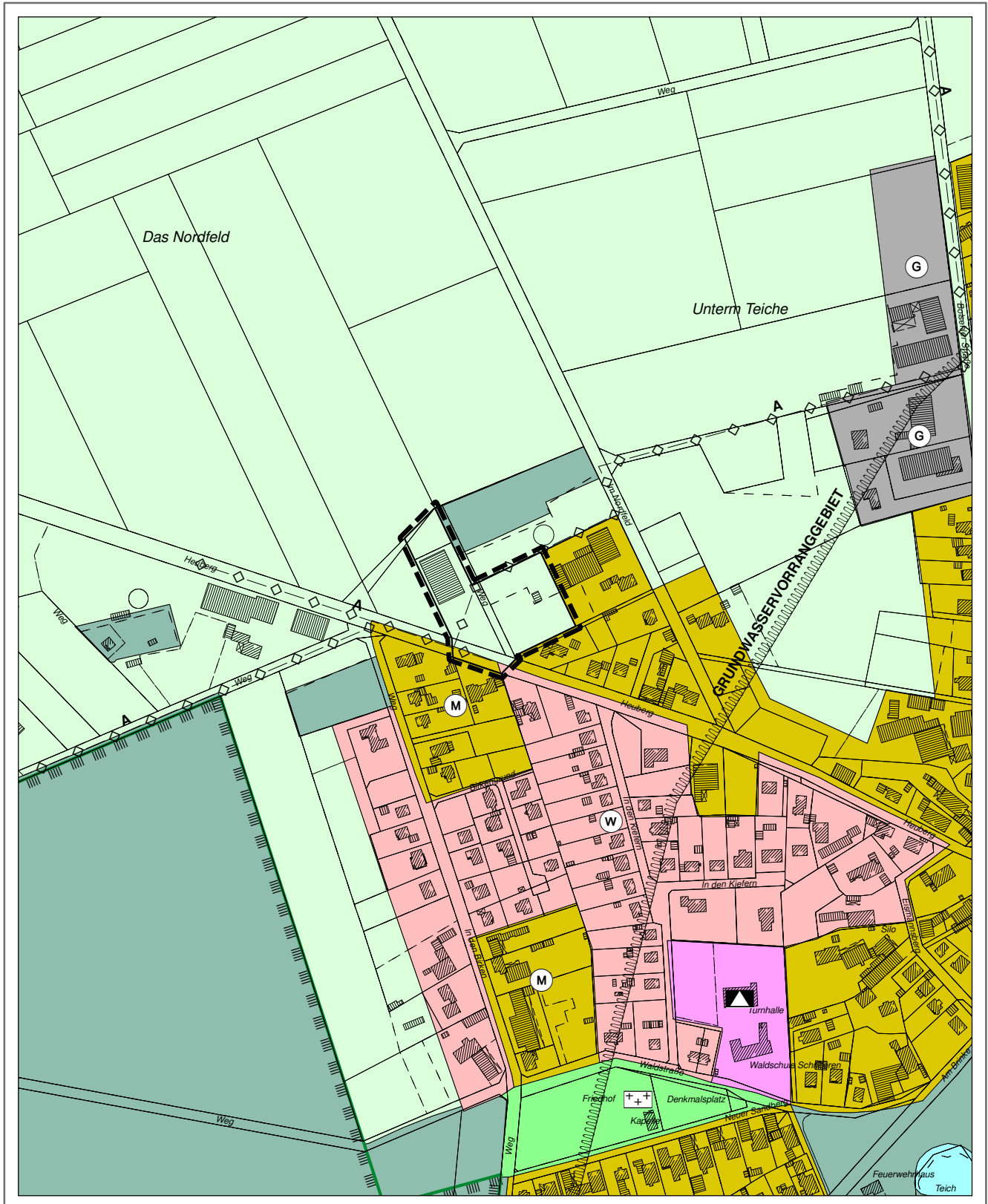
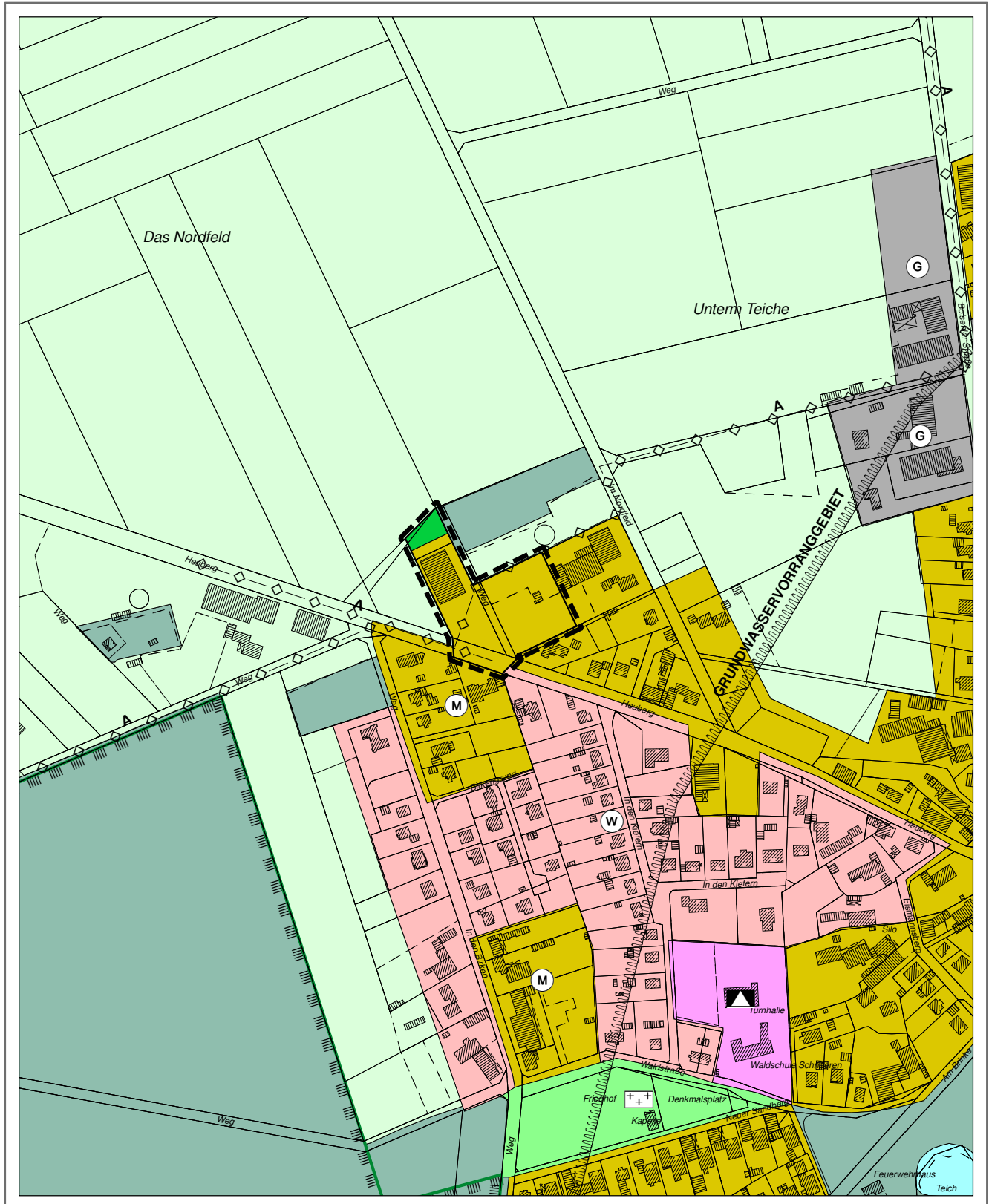


FLÄCHENNUTZUNGSPLAN 2000 DER STADT NEUSTADT A. RBGE.



ENTWURF ZUR BERICHTIGUNG DES FLÄCHENNUTZUNGSPLANES 2000 ZUM BEBAUUNGSPLAN NR. 314



0 25 50 100 150 Meter

PLANZEICHENERKLÄRUNG

Art der baulichen Nutzung




Gemischte Baufläche

Grünflächen



Private Grünfläche (Zweckbestimmung Ortsrandgrün)

Flächen für die Landwirtschaft und Wald



Flächen für die Landwirtschaft

Hauptversorgungs- und Hauptabwasserleitungen

◇ ^A ◇ - Hauptabwasserleitung

Sonstige Darstellungen



Geltungsbereich der Flächennutzungsplanberichtigung