

# EILVESE















REG.-BEZ. HANNOVER / LANDKREIS NEUSTADT A. RBGE.

## BEBAUUNGSPLAN NR.5

M 1:1000

jetzt Nr. 355

### LEGENDE

-  GRENZE DES RÄUMLICHEN GELTUNGSBEREICHES DES BEBAUUNGSPLANES
-  BAULINIE
-  BAUGRENZE
-  STRASSENBEGRENZUNGSLINIE
-  (MI) MISCHGEBIET
-  (WA) ALLGEMEINES WOHNGEBIET
-  I ZAHL DER VOLLGESCHOSSE ALS HÖCHSTGRENZE
-  OFFENE BAUWEISE NUR EINZEL-UND DOPPELHÄUSER ZULÄSSIG
-  02 GRUNDFLÄCHENZAHL
-  04 GESCHOSSFLÄCHENZAHL
-  AUF GRUND ANDERER RECHTSVERORDNUNGEN GETROFFENE MASSNAHMEN
-  GEBÄUDESTELLUNG
-  EMPFOHLENE MASSNAHMEN
-  GEPLANTE GRUNDSTÜCKSGRENZE

DIE RICHTIGKEIT DER PLANUNGSUNTERLAGEN IN VERMESSUNGSTECHNISCHER HINSICHT, SOWIE IHRE ÜBERTRAGBARKEIT IN DIE ÖRTLICHKEIT WIRD HIERMIT BESCHEINIGT  
NEUSTADT A. RBGE, DEN 14. Juli 1965  
KATASTERAMT NEUSTADT A. RBGE.

AUSGEARBEITET:  
LANDKREIS NEUSTADT A. RBGE.  
—PLANUNGSABTEILUNG—  
NEUSTADT A. RBGE, DEN 14. April 1965  
Der Oberkreisdirektor

ANHÖRUNGSVERFAHREN GEM. § 2 (5) DES BUNDESBAUGESETZES VOM 23.6.1960 DURCHFÜHRT  
Eilvese, DEN 15.5.65  
GEMEINDELEITUNG

AUSLEGUNG GEM. § 2 (6) DES BUNDESBAUGESETZES VOM 23.6.1960 VOM 15.5.65  
BIS 15.5.65  
GEMEINDELEITUNG

BESCHLUSSFASSUNG ALS SATZUNG GEM. § 10 DES BUNDESBAUGESETZES VOM 23.6.1960 IN DER SATZUNG AM 1. Juni 1965  
BÜRGERMEISTER

GENEHMIGT mit Auflagen GEM. § 11 DES BUNDESBAUGESETZES VOM 23.6.1960 HANNOVER, DEN 12.10.65  
H. VI 794/65  
REGIERUNGSPRÄSIDENT I.A.

INKRAFTTRETEN DES BEBAUUNGSPLANES GEM. § 11 DES BUNDESBAUGESETZES AM 2. Dezember 1965  
Eilvese, DEN 6. Dec. 1965  
GEMEINDELEITUNG



*Diesel*



GEMEINDELEITUNG



GEMEINDELEITUNG



BÜRGERMEISTER



*Lösch i.V.*

(LS) *gez. Danneyberg*  
GEMEINDELEITUNG