

BEBAUUNGSPLAN NR.1

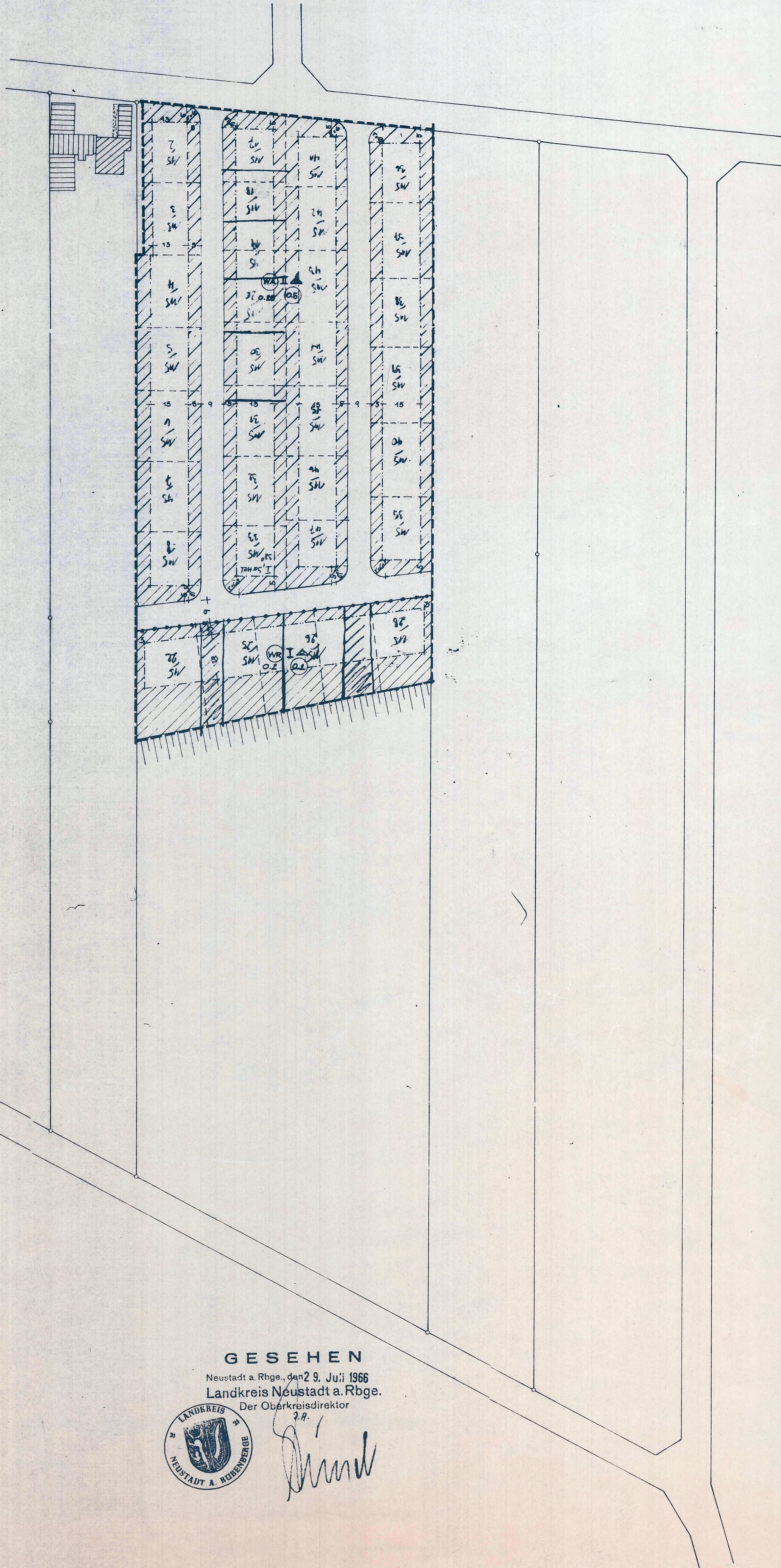

jetzt Nr. 871

SCHARREL

LANDKREIS NEUSTADT A.RBGE.

REG.-BEZ. HANNOVER

M 1:1000

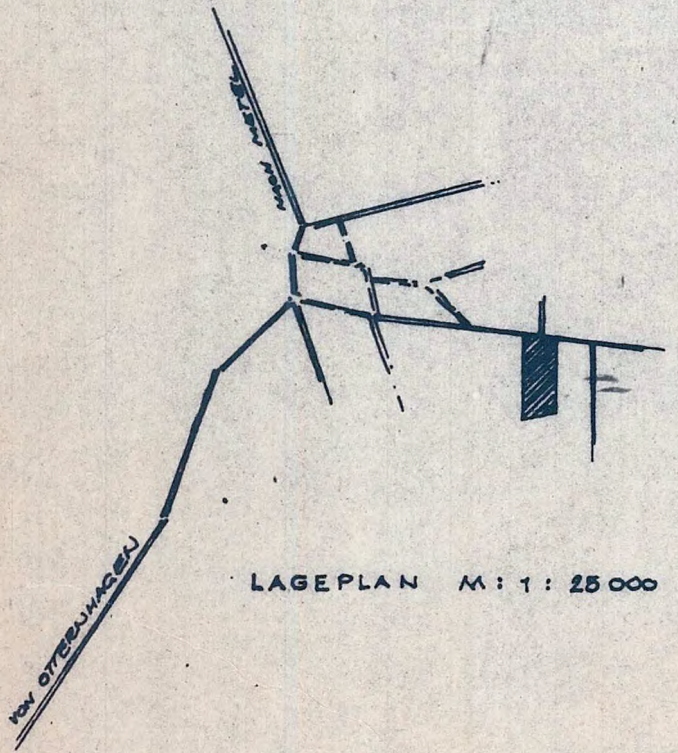


LEGENDE

- GRENZE DES RÄUMLICHEN GELTUNGSBEREICHES DES BEBAUUNGSPLANES
- BAULINIE
- BAUGRENZE
- STRASSENBEGRENZUNGSLINIE
- ABGRENZUNG UNTERSCHIEDLICHER NUTZUNG
- ALLGEMEINES WOHNGEBIET
- REINES WOHNGEBIET
- ZAHL DER VOLLGESCHOSSE ALS HÖCHSTGRENZE
- NUR EINZEL-UND DOPPELHÄUSER ZULÄSSIG
- GRUNDFLÄCHENZAHL
- GESCHOSSFLÄCHENZAHL

EMPFOHLENE MASSNAHMEN

- GEPLANTE GRUNDSTÜCKSGRENZE



GESEHEN

Neustadt a. Rbge., den 29. Juli 1966
Landkreis Neustadt a. Rbge.
Der Oberkreisdirektor




[Handwritten signature]

DIE RICHTIGKEIT DER PLANUNGS-
UNTERLAGEN IN VERMESSUNGS-
TECHNISCHER HINSICHT SOWIE
IHRE ÜBERTRAGBARKEIT IN DIE
ÖRTLICHKEIT WIRD HIERMIT
BESCHENKT
NEUSTADT A. RBGE. DEN 8. 7. 66



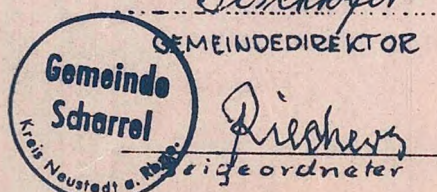
ANHÖRUNGSVERFAHREN GEM.
§ 2 (3) DES BUNDESBAUGESET-
ZES VOM 23.6.1960 DURCHGE-
FÜHRT
Scharrel DEN 20. Dez 1965




AUSLEGUNG GEM. § 2 (4) DES BUN-
DEBAUGESETZES VOM 23.6.1960
VOM 0. Jan. 1966 bis 10. Feb. 1966



BESCHLUSSEFASSUNG ALS SAT-
ZUNG GEM. § 10 DES BUNDESBAU-
GESETZES VOM 23.6.1960 IN DER
RATSGEBUNG AM 11. Juni 1966



GENEHMIGT mit Auflage
GEM. § 11 DES BUNDESBAUGESET-
ZES VOM 23.6.1960
HANNOVER, DEN 7.3.67
H.V. 965/66



INKRAFTTRETEN DES BEBAUUNGS-
PLANES GEM. § 12 DES BUNDES-
BAUGESETZES AM 1.6.1967
Scharrel DEN 19.5.1967

Siegel

gez. Fischhöfer
GEMEINDEDIKREKTOR