

**Stadt Neustadt a. Rbge., Stadtteil Mardorf**  
**Innenbereichssatzung gemäß § 34 Abs. 2 BBauG**  
**bzw. § 34 Abs. 4 BauGB**

**SATZUNG**

der Stadt Neustadt a. Rbge. über die Abgrenzung von Teilen des im Zusammenhang bebauten Ortsteiles im Stadtteil MARDORF der Stadt Neustadt a. Rbge.

Aufgrund des § 34 Absatz 2 des Bundesbaugesetzes (BBauG) i.d.F. vom 18.08.1976 (BGBl 1 S. 2256, ber. S. 3617) zuletzt geändert durch das Gesetz zur Beschleunigung von Verfahren und der Erleichterung von Investitionen im Städtebaurecht vom 06.07.1979 (BGBl I S. 949) und der §§ 6 und 40 der Niedersächsischen Gemeindeordnung (NGO) i.d.F. vom 18.10.1977 (Nds.GVBl. S. 497) zuletzt geändert durch das 8. Gesetz zur Änderung der Nds. Gemeindeordnung (NGO) in der Landkreisordnung (MLO) vom 18.2.1982 (Nieders. GVBl. S. 385) hat der Rat der Stadt Neustadt a. Rbge. in seiner Sitzung am die nachfolgende Satzung für die Abgrenzung von Teilen des im Zusammenhang bebauten Ortsteiles der Stadt Neustadt a. Rbge. - Stadtteil Mardorf - beschlossen.

Geltungsbereich und Gegenstand

Der Geltungsbereich dieser Satzung umfaßt die in diesem Plan innerhalb der Grenzen des Geltungsbereichs liegenden Grundstücke und Grundstücksteile im Stadtteil MARDORF.

Die in diesem Geltungsbereich liegenden Grundstücke bilden Teile des im Zusammenhang bebauten Ortsteiles (im Sinne des § 34 Abs. 2 Bundesbaugesetz).

Inkrafttreten

Diese Satzung tritt am Tage nach der Veröffentlichung in Kraft.

Neustadt a. Rbge., 10 3 1983

*gez. Hahn*  
Der Bürgermeister

*gez. Rohde*  
Der Stadtdirektor

LS

*Diese Planausfertigung*  
stimmt mit dem Original überein.

3057 Neustadt a. Rbge., d. 26. 8. 83  
Der Stadtdirektor




*LA*

*Jan 1*

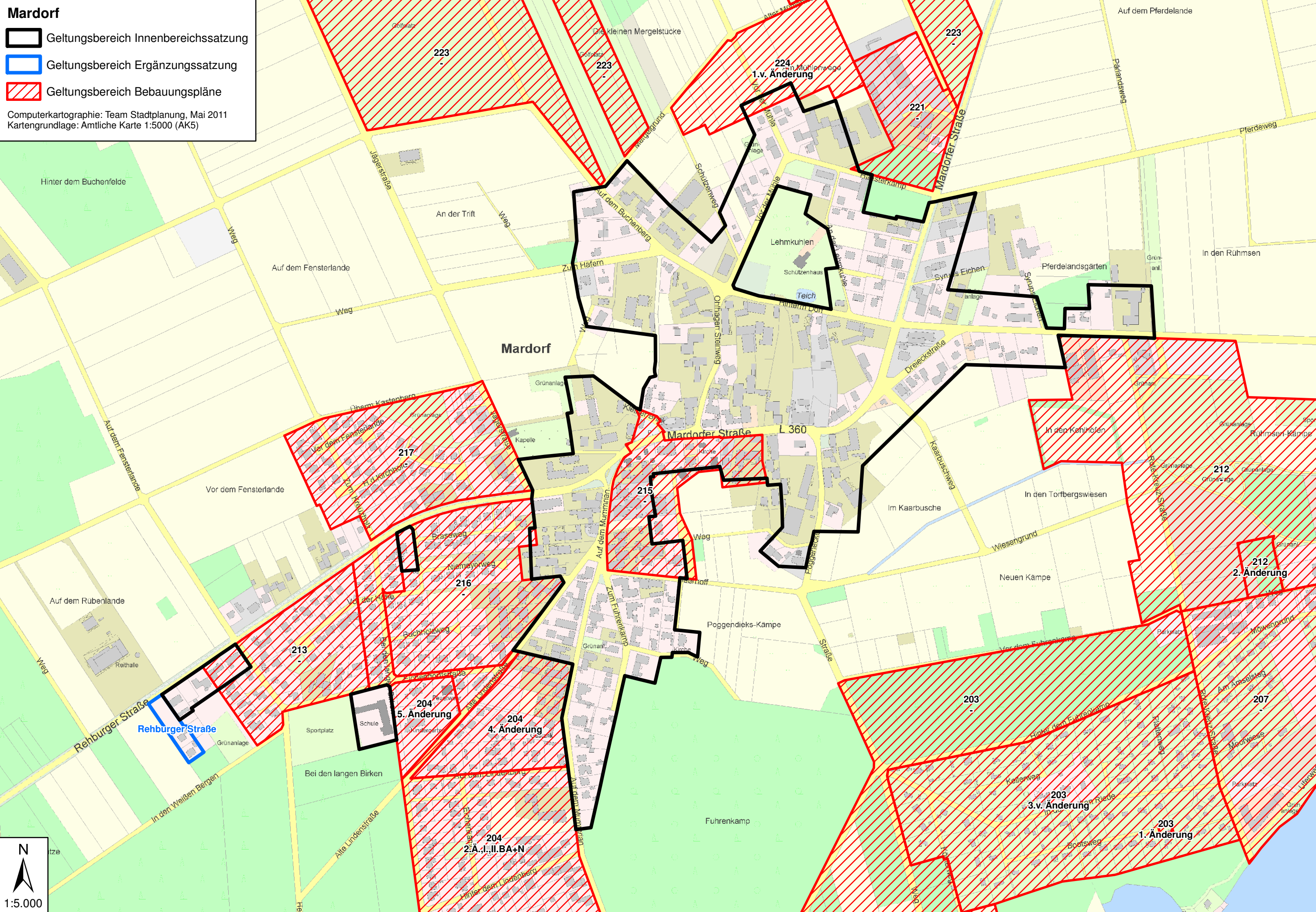




**Mardorf**




-  Geltungsbereich Innenbereichssatzung
-  Geltungsbereich Ergänzungssatzung
-  Geltungsbereich Bebauungspläne

Computerkartographie: Team Stadtplanung, Mai 2011  
 Kartengrundlage: Amtliche Karte 1:5000 (AK5)

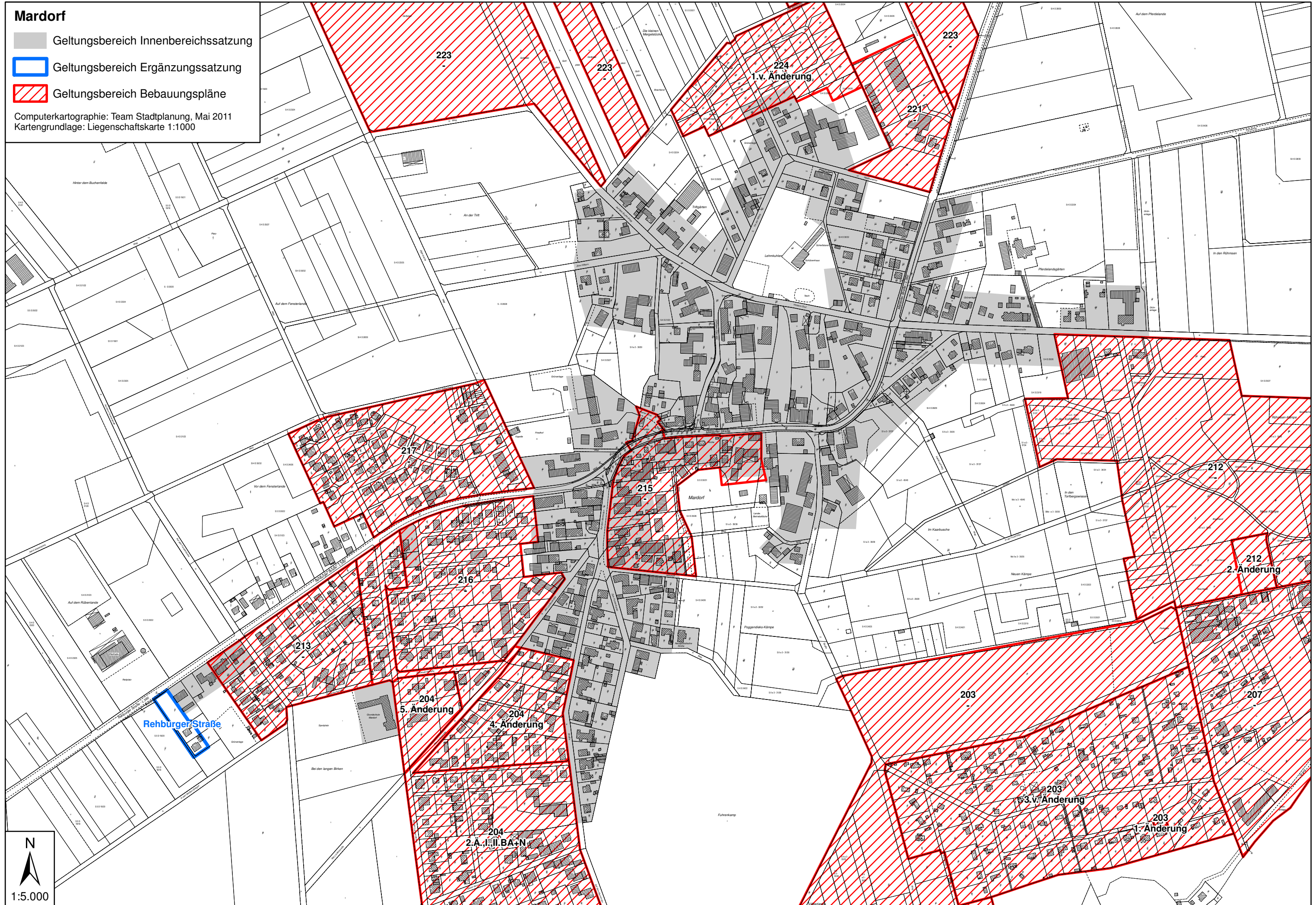




# Mardorf

-  Geltungsbereich Innenbereichssatzung
-  Geltungsbereich Ergänzungssatzung
-  Geltungsbereich Bebauungspläne

Computerkartographie: Team Stadtplanung, Mai 2011  
Kartengrundlage: Liegenschaftskarte 1:1000



N  
1:5.000