

Stadt Neustadt a. Rbge., Stadtteil Suttorf
Innenbereichssatzung gemäß § 34 Abs. 2 BBauG
bzw. § 34 Abs. 4 BauGB

SATZUNG

der Stadt Neustadt a. Rbge. über die Abgrenzung von Teilen des im Zusammenhang bebauten Ortsteiles im Stadtteil SUTTOLF der Stadt Neustadt a. Rbge.

Aufgrund der §§ 6 und 40 der Niedersächsischen Gemeindeordnung (NGO) vom 07.01.1974 (Nds. GVBl. Nr. 1/1974, S. 1), zuletzt geändert durch Artikel IV § 1 des 8. Gesetzes zur Verwaltungs- und Gebietsreform vom 28.06.1977 (Nds. GVBl. Nr. 24/1977, S. 233) sowie dem § 34 des Bundesbaugesetzes (BBauG vom 18.08.1976, BGBl. I, S. 2256) hat der Rat der Stadt Neustadt a. Rbge. in seiner Sitzung am 26. Mai 1977 beschlossen:

§ 1

Geltungsbereich und Gegenstand

Der Geltungsbereich dieser Satzung umfaßt die in diesem Plan innerhalb der Grenzen des Geltungsbereichs liegenden Grundstücke und Grundstücksteile im Stadtteil SUTTOLF

Die in diesem Geltungsbereich liegenden Grundstücke bilden Teile des im Zusammenhang bebauten Ortsteiles (im Sinne des § 34 Abs.2 Bundesbaugesetz).

§ 2

Inkrafttreten

Diese Satzung tritt am Tage nach der Veröffentlichung in Kraft.

Neustadt a. Rbge., den **10. Mai 1979**

.....
J. J. J.
Bürgermeister



.....
K. K.
Staddirektor

Genehmigt

gemäß § 34 des Bundesbaugesetzes mit der Auflage, die prin. durchkreuzte Fläche aus dem Geltungsbereich der Satzung auszuschließen

**Bezirksregierung
Hannover**

300.5-2112.1-53/6/28

M. 1: 213




Hannover, den 27. 8. 1979

In Auftrage

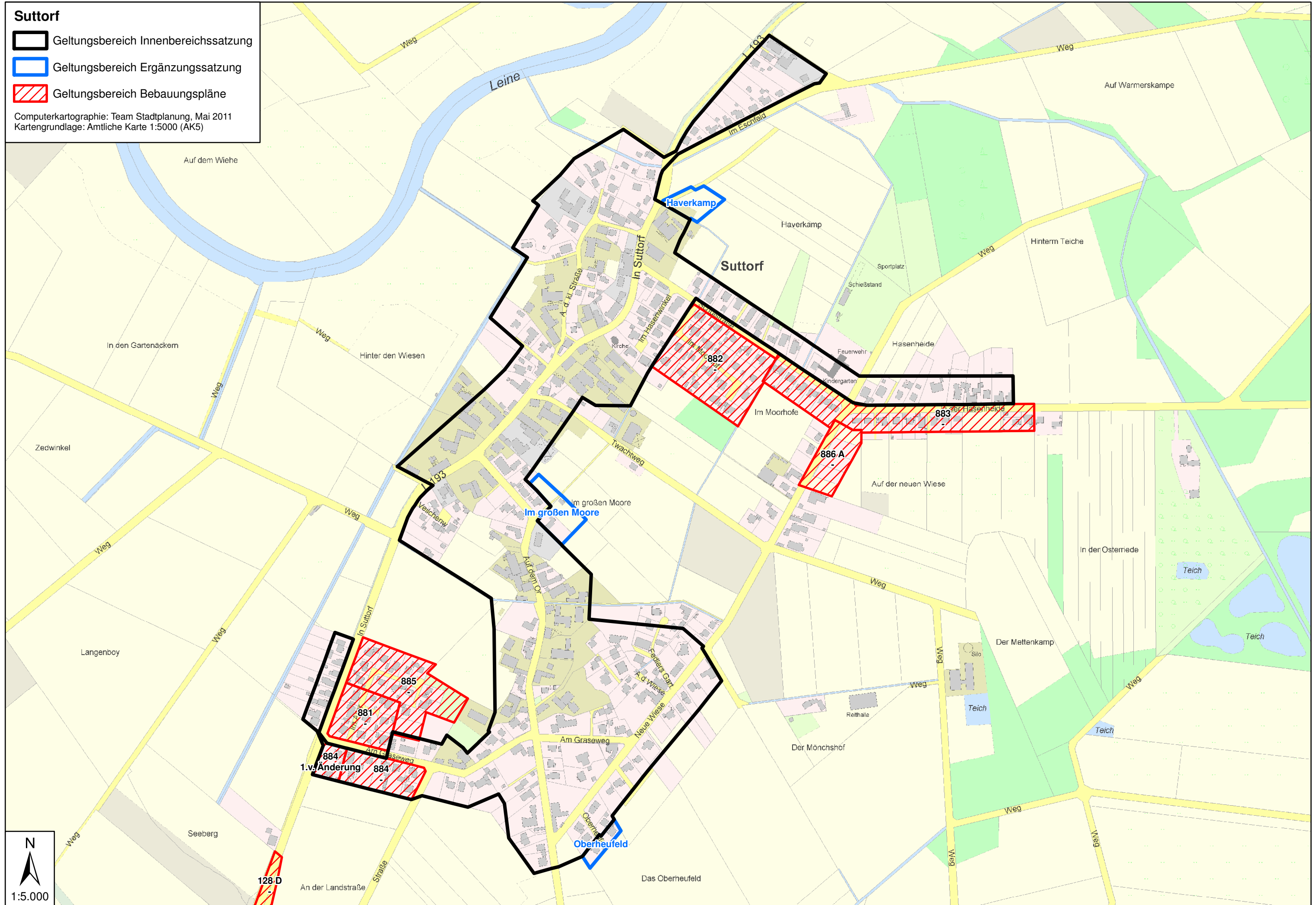


Bulle

Suttorf




-  Geltungsbereich Innenbereichssatzung
-  Geltungsbereich Ergänzungssatzung
-  Geltungsbereich Bebauungspläne

Computerkartographie: Team Stadtplanung, Mai 2011
Kartengrundlage: Amtliche Karte 1:5000 (AK5)

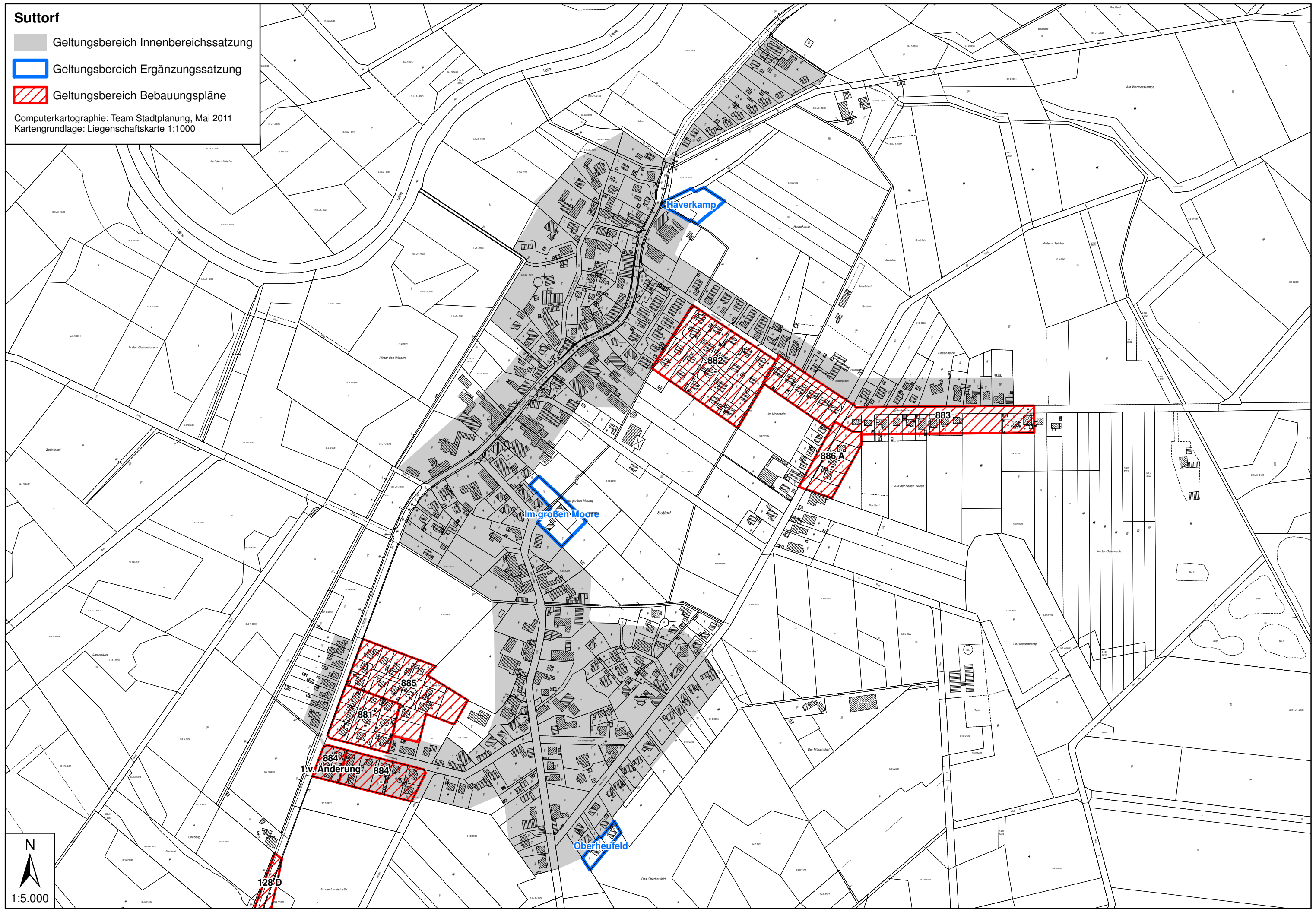


N
1:5.000

Suttorf

-  Geltungsbereich Innenbereichssatzung
-  Geltungsbereich Ergänzungssatzung
-  Geltungsbereich Bebauungspläne

Computerkartographie: Team Stadtplanung, Mai 2011
Kartengrundlage: Liegenschaftskarte 1:1000



128/D