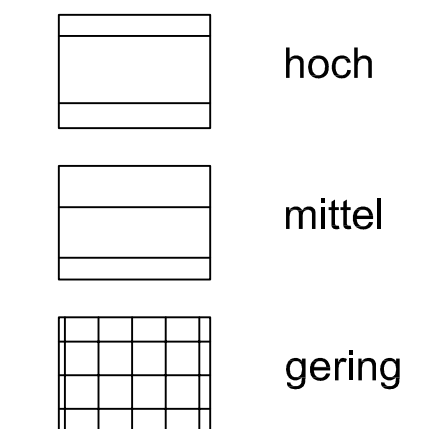


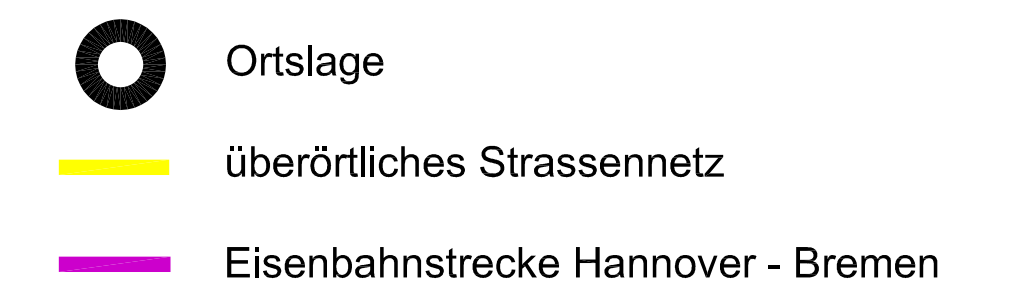
### Belebter Oberboden

Relative Bindungsfähigkeit des Oberbodens am Beispiel Cadmium\*



### Bodenbildendes Ausgangsgestein

Schutzpotential der Grundwasserüberdecken\*\* (entsprechend Durchlässigkeit der überdeckenden Schichten und Grundwasserflurabstand)



Kartengrundlage:

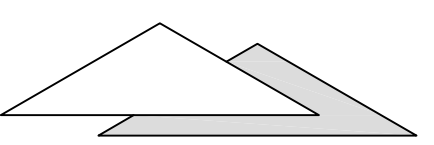
\* Niedersächsisches Landesamt für Bodenforschung, basierend auf den Einheiten der Bodenkundlichen Standortkarte

\*\* Niedersächsisches Landesamt für Bodenforschung

## Stadt Neustadt a. Rbge. Landschaftsplan

### Beiplan Nr. 2 Geophysikalische Standorteigenschaften

M. 1 : 50.000



Planbearbeitung: Herr Wille Planerstellung: Frau Herrmann 11.01.2006

#### Zum Landschaftsplan gehörende Beipläne:

1. Naturräumliche Gliederung / Landschaftseinheiten
2. Geophysikalische Standorteigenschaften
3. Geophysikalisches Schutzpotential
4. Landwirtschaftliches Ertragspotential / Bewirtschaftungerschwernisse
5. Grundwasserneubildung - Schutz vor Beeinträchtigung
6. Ästhetische Ressource - Vielfalt, Eigenart und Schönheit -\*
7. Extensivierungseignung / Biotopentwicklungspotential
8. Flächen und Biotopentwicklung
9. Maßnahmen- und Festsetzungskarte
10. Aussagen überregionaler Fachplanung zum Aspekt Erholungseignung
11. Landschaftsbild und Erholungseignung

\* liegt digital vor, aber nicht im Internet