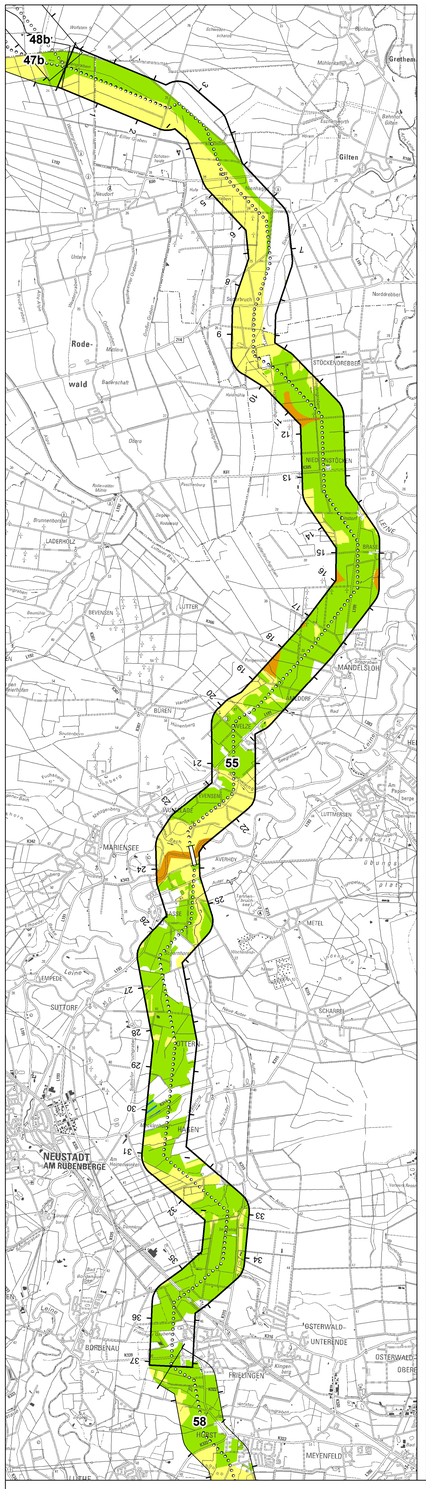

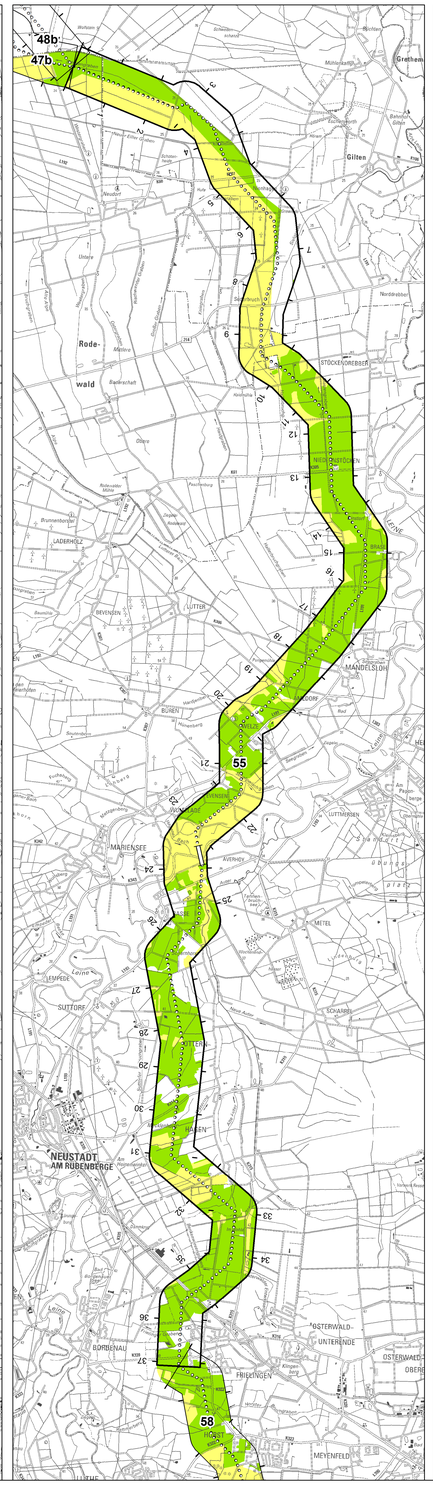

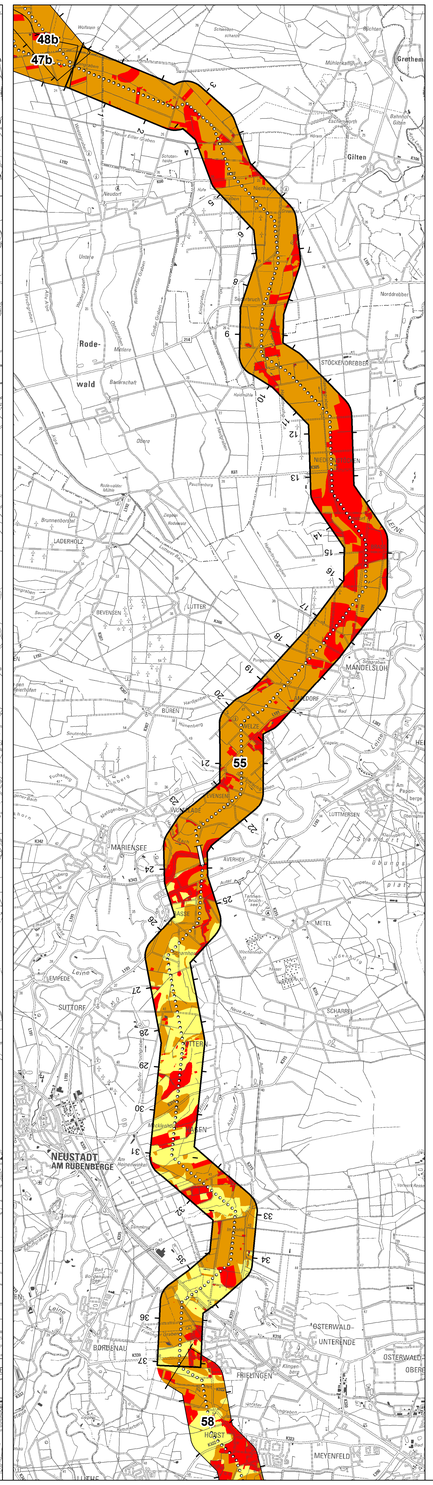

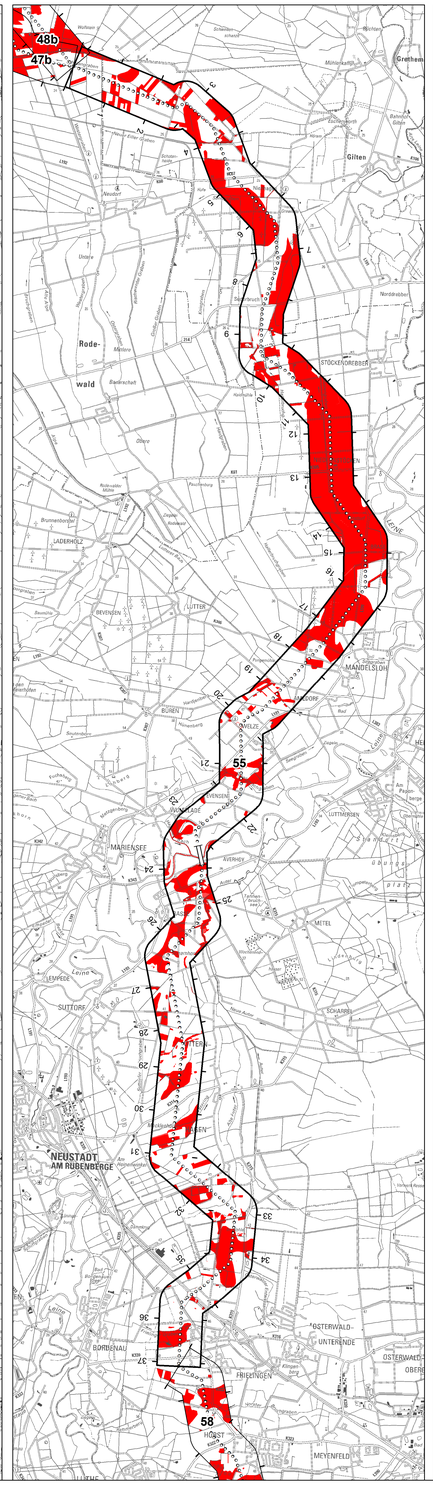

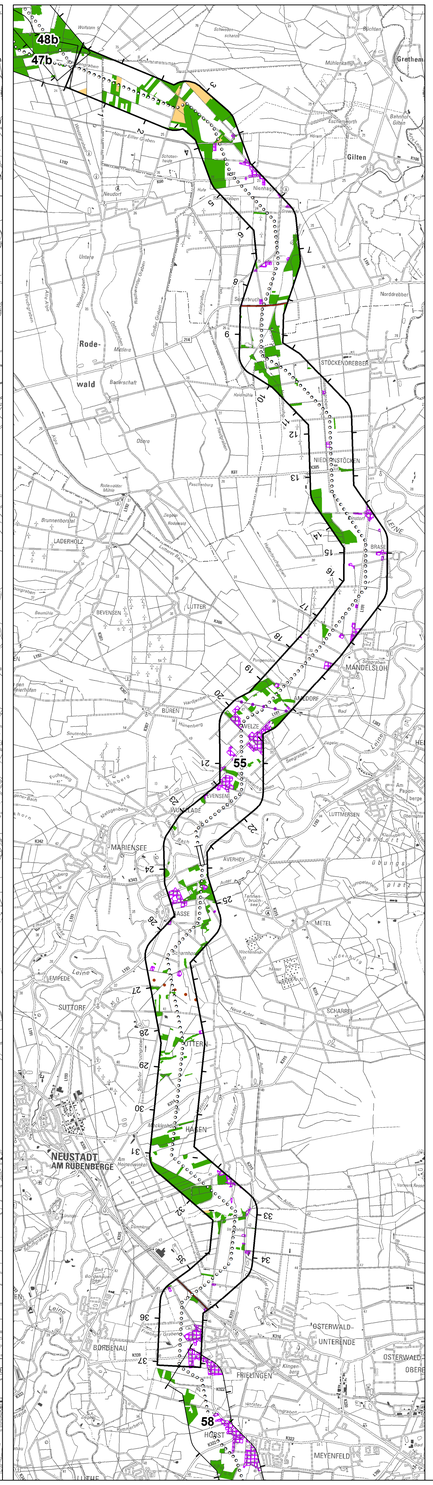

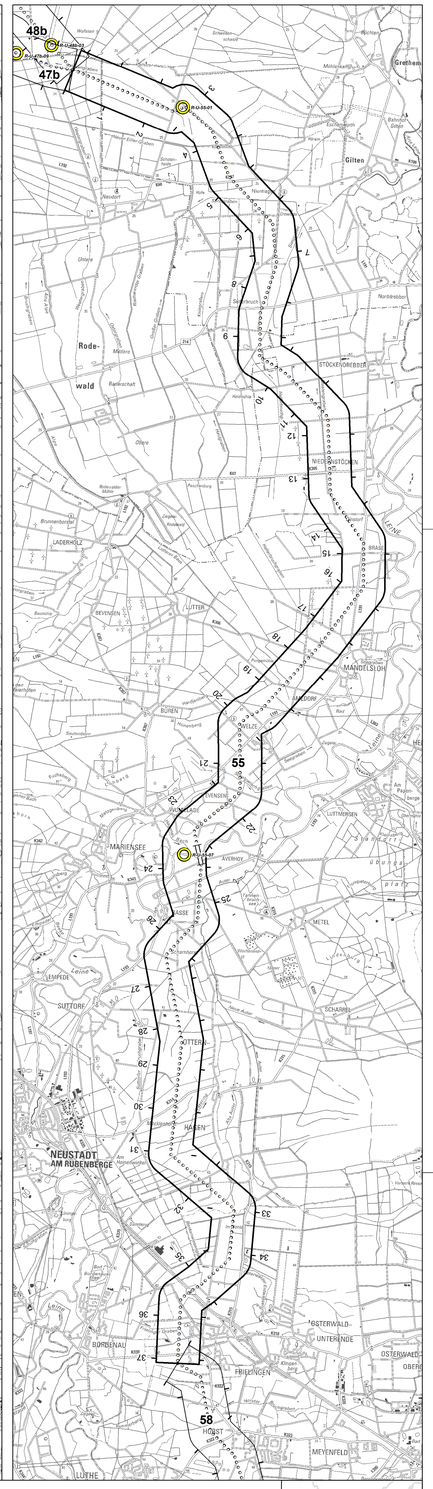

Belange der Raumordnung - Konfliktpotenzial

- gering
- mittel
- hoch
- sehr hoch
- Flächen aus übergeordneten Plänen und Projekten bzw. Bauleitplanung (kein Konfliktpotenzial zugewiesen)

Belange der Raumordnung - Konformitätsbewertung

- Konformität gegeben
- Konformität kann erreicht werden
- Konformität nicht gegeben

Umweltbelange - Konfliktpotenzial

- gering
- mittel
- hoch
- sehr hoch

Umweltbelange - voraussichtlich erhebliche Umweltauswirkungen

- voraussichtlich erhebliche Umweltauswirkungen

Sonstige öffentliche und private Belange

- Landwirtschaft
- Wald- und Forstwirtschaft
- Flächen die der Planung nicht oder eingeschränkt zur Verfügung stehen
- Autobahn
- Bundesstraße
- Landesstraße
- Bahn
- Freileitung 220/380kV
- Freileitung 110kV
- Erdverlegte Produktenleitung

Eingeschränkte Planungsfreiheit

- Umweltbericht
- Technik
- Kombination

Realisierungshemmnis: hoch / mittel

R - Regel | U - Umweltbericht, K - Korridor, T - Technik | TKS-Nummer | lfd. Nummer

R-U-194c-03

R | *U* | *194c* | *03*

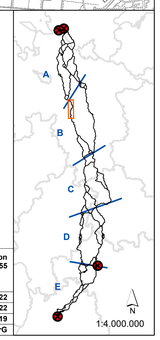

© ArgeSL 2019
Quelle: Plotter_A4.dgn

Kartengrundlage: Digitale Topographische Karte 1:50.000 (DTK50) : © GeoBasis-DE / BKG 2016

N
0 1 2 3 km
1:50.000

Allgemeine Legende:

- DC / AC: ausgewähltes Trassenkorridorsegment
- übrige Trassenkorridorsegmente
- Netzverknüpfungspunkt
- potenzieller Schachtstandort
- potenzieller Konverterstandort
- potenzielle Trassenachse, geschlossene Bauweise
- potenzielle Trassenachse, offene Bauweise
- Verbindungslinie (zwischen potenziellen Trassenachsen)

Vorhabenträger:	TenneT TSO GmbH Bernecker Str. 70, 95448 Bayreuth	Erstellt durch:	ARGE SuedLink c/o. ILF Consulting Engineers Werner-Eckert-Straße 7 D-81829 München
Vorhabenträger:	TransnetBW GmbH Osloer Str. 15-17, 70173 Stuttgart	Projekt:	**Höchstspannungsleitung BBPIG Vorhaben Nr. 3 BBPIG Vorhaben Nr. 4**

Von der Europäischen Union kofinanziert. Der Inhalt gibt die Ansicht der Vorhabenträger wieder und nicht die Meinung der Europäischen Kommission.

Zeichnungstitel:	**Streifenkarte / Kommunikation TKS 55**
Zeichnungs Nr.:	**A100_ARGESL_P8_SL_Komm_22**
Blatt Nr. :	**22**
Stand:	**05.02.2019**
Erstellt / Geprüft / Freigegeben:	**BerB / PehM / HorG**